

УТВЕРЖДАЮ:
Заведующая МАДОУ № 5
_____ М.С. Ермузевич
Приказ № 91/1 – ОД от 05.10.2021

ПАСПОРТ ДОСТУПНОСТИ
объекта социальной инфраструктуры (ОСИ)
№ 496

1. Общие сведения об объекте

1.1. Наименование (вид) объекта **Муниципальное автономное дошкольное образовательное учреждение № 5 «Детский сад комбинированного вида», корпус «Солнечная полянка».**

1.2. Адрес объекта **650071, г. Кемерово, пр-кт В.В.Михайлова, 4, 8(384-2) 77-29-91,**

Сайт: <http://detsad26-kemedu.ucoz.ru>

1.3. Сведения о размещении объекта:

- отдельно стоящее здание 2 этажей, 3736,4 кв.м.

- наличие прилегающего земельного участка (да, нет); 18694 кв.м

1.4. Год постройки здания 2013, последнего капитального ремонта 2013.

1.5. Дата предстоящих плановых ремонтных работ: *текущего* 14.06.2018, *капитального* 01.06.2033.

сведения об организации, расположенной на объекте

1.6. Название организации (учреждения), (полное юридическое наименование – согласно Уставу, краткое наименование) **Муниципальное автономное дошкольное образовательное учреждение № 5 «Детский сад комбинированного вида»**

МАДОУ №26 «Центр развития ребенка – детский сад»

1.7. Фактический адрес организации (учреждения) **650071, г. Кемерово, пр-кт В.В.Михайлова, 4,**

1.8. Основание для использования объектом (оперативное управление, аренда, собственность) **оперативное управление**

1.9. Форма собственности (государственная, негосударственная) **государственная**

1.10. Территориальная принадлежность (федеральная, региональная, муниципальная) **муниципальная**

1.11. Вышестоящая организация (наименование) **управление образования администрации г. Кемерово**

1.12. Адрес вышестоящей организации, другие координаты **650099, Кемеровская область, г. Кемерово, пр. Советский, 54**

2. Характеристика деятельности организации на объекте (по обслуживанию населения)

2.1. Сфера деятельности (здравоохранение, образование, социальная защита, физическая культура и спорт, культура, связь и информация, транспорт, жилой фонд, потребительский рынок и сфера услуг, другое) **образование**

2.2. Виды оказываемых услуг **образование и воспитание, уход и присмотр**

2.3. Форма оказания услуг: (на объекте, с длительным пребыванием, в т.ч. проживанием, на дому, дистанционно) **на объекте**

2.4. Категории обслуживаемого населения по возрасту: (дети, взрослые трудоспособного возраста, пожилые; все возрастные категории) дети дошкольного возраста

2.5. Категории обслуживаемых инвалидов: инвалиды, передвигающиеся на коляске, инвалиды с нарушениями опорно-двигательного аппарата, нарушениями зрения, нарушениями слуха, нарушениями умственного развития с -----.

2.6. Плановая мощность: посещаемость (количество обслуживаемых в день), вместимость, пропускная способность 309

2.7. Участие в исполнении ИПР инвалида, ребенка-инвалида (да, нет) нет.

3. Состояние доступности объекта

3.1 Путь следования к объекту пассажирским транспортом

(описать маршрут движения с использованием пассажирского транспорта)

Автобусы №170Э, 171Э, 172Э, 173Э

До остановки «бульвар Кедровый»,

наличие адаптированного пассажирского транспорта к объекту нет

3.2 Путь к объекту от ближайшей остановки пассажирского транспорта:

3.2.1 расстояние до объекта от остановки транспорта 338 м

3.2.2 время движения (пешком) 5-7 мин

3.2.3 наличие выделенного от проезжей части пешеходного пути (да, нет), да

3.2.4 Перекрестки: *нерегулируемые*; **регулируемые, со звуковой сигнализацией, таймером**; нет

3.2.5 Информация на пути следования к объекту: *акустическая, тактильная, визуальная*; **нет**

3.2.6 Перепады высоты на пути: **есть**, нет

Их обустройство для инвалидов на коляске: да, нет

3.3 Организация доступности объекта для инвалидов – форма обслуживания*

| № № п/п | Категория инвалидов (вид нарушения) | Вариант организации доступности объекта (формы обслуживания) * |
|---------|---|--|
| 1 | Все категории инвалидов и МГН | |
| | <i>В том числе инвалиды:</i> | |
| 2 | передвигающиеся на креслах-колясках | «Б» |
| 3 | с нарушениями опорно-двигательного аппарата | «Б» |
| 4 | с нарушениями зрения | «ВНД» |
| 5 | с нарушениями слуха | «Б» |
| 6 | С нарушениями умственного развития | «А» |

* - указывается один из вариантов: «А», «Б», «ДУ», «ВНД»

3.4 Состояние доступности основных структурно-функциональных зон

| № № п/п | Основные структурно-функциональные зоны | Состояние доступности, в том числе для основных категорий инвалидов ** |
|---------|--|--|
| 1 | Территория, прилегающая к зданию (участок) | ДЧ-И (Г,У,О,К) |
| 2 | Вход (входы) в здание | ДЧ-И (Г,У,О,К) |
| 3 | Путь (пути) движения внутри здания (в т.ч. пути эвакуации) | ДЧ-И (Г,У,О) |
| 4 | Зона целевого назначения здания (целевого посещения объекта) | ДЧ-И (Г,У,О,К) |
| 5 | Санитарно-гигиенические помещения | ДЧ-И (Г,У) |
| 6 | Система информации и связи (на всех зонах) | ДУ |
| 7 | Пути движения в объекту (от остановки транспорта) | ДЧ-И (Г,У,О,К) |

*Указывается: ДП-В – доступно полностью всем; ДП-И (К,О,С,Г,У) – доступно полностью избирательно(указать категорию инвалидов); ДЧ-В – доступно частично всем; ДЧ-И (К,О,С,Г,У) – доступно частично избирательно(указать категории инвалидов); ДУ – доступно условно, ВНД – временно недоступно

3.5. ИТОГОВОЕ ЗАКЛЮЧЕНИЕ о состоянии доступности ОСИ: ДЧ-И (Г,У,О,К)

4. Управленческое решение

4.1. Рекомендации по адаптации основных структурных элементов объекта

| № № п/п | Основные структурно-функциональные зоны объекта | Рекомендации по адаптации объекта (вид работ)* |
|---------|--|---|
| 1 | Территория, прилегающая к зданию (участок) | индивидуальное решение с ТСП |
| 2 | Вход(входы) в здание | индивидуальное решение с ТСП |
| 3 | Путь (пути) движения внутри здания (в т.ч. пути эвакуации) | индивидуальное решение с ТСП |
| 4 | Зона целевого назначения здания (целевого посещения объекта) | индивидуальное решение с ТСП |
| 5 | Санитарно-гигиенические помещения | ремонт (текущий, капитальный) |
| 6 | Система информации на объекте (на всех зонах) | индивидуальное решение с ТСП |
| 7 | Пути движения к объекту (от остановки транспорта) | индивидуальное решение с ТСП |
| 8 | Все зоны и участки | индивидуальное решение с ТСП |

*указывается один из вариантов (видов работ): не нуждается ремонт; ремонт(текущий, капитальный); индивидуальное решение с ТСП; технические решения невозможны – организация альтернативной формы обслуживания

4.2. Период проведения работ **по плану управления образования**

в рамках **исполнения плана**

(указывается наименование документа: программы, плана)

4.3. Ожидаемый результат (по состоянию доступности) после выполнения работ по адаптации **доступность для всех категорий инвалидов.**

Оценка результата исполнения программы, плана (по состоянию доступности) **доступно для всех категорий инвалидов.**

4.4. Для принятия решения **требуется**, не требуется (нужное подчеркнуть):

Согласование **с вышестоящими структурами**

Имеется заключение уполномоченной организации о состоянии доступности объекта (наименование документа и выдавшей его организации, дата), прилагается

не имеется

4.5. Информация размещена (обновлена) на Карте доступности субъекта РФ

дата

(наименование сайта, портала)

5. Особые отметки

Паспорт сформирован на основании:

1. Анкеты (информации об объекте) от «25» мая 2018 г.,
2. Акта обследования объекта: акта № _____ от «25» мая 2018 г.,
3. Решения рабочей группы по паспортизации ОСИ Приказ № 91/1-ОД от «05» октября 2021г.

Члены рабочей группы:

| | | |
|-----------------------------|-------|----------------|
| Заведующая МАДОУ № 5 | _____ | М.С. Ермузевич |
| Заместитель заведующей | _____ | Н.К. Сенина |
| Завхоз | _____ | И.Ю. Иванова |
| Воспитатель | _____ | Л. А. Ласеева |
| Член родительского комитета | _____ | Е.Ю. Смакотина |

УТВЕРЖДАЮ:
Заведующая МАДОУ № 5
_____ М.С. Ермузевич
Приказ № 91/1 – ОД от 05.10.2021

АНКЕТА

(информация об объекте социальной инфраструктуры)

К ПАСПОРТУ ДОСТУПНОСТИ ОСИ

№ _____

1. Общие сведения об объекте

1.1. Наименование (вид) объекта Муниципальное автономное дошкольное образовательное учреждение №26 «Центр развития ребенка – детский сад»

1.2. Адрес объекта 650071, г. Кемерово, пр-кт В.В. Михайлова, 4, 8(384-2) 77-29-91,

Сайт: <http://detsad26-kemedu.ucoz.ru>

1.3. Сведения о размещении объекта:

- отдельно стоящее здание 2 этажей, 3736,4 кв.м.

- наличие прилегающего земельного участка (да, нет); 18694 кв.м

1.4. Год постройки здания 2013, последнего капитального ремонта 2013.

1.5. Дата предстоящих плановых ремонтных работ: *текущего* 14.06.2018, *капитального* 01.06.2033.

сведения об организации, расположенной на объекте

1.6. Название организации (учреждения), (полное юридическое наименование – согласно Уставу, краткое наименование) Муниципальное автономное дошкольное образовательное учреждение №26 «Центр развития ребенка – детский сад»

МАДОУ №26 «Центр развития ребенка – детский сад»

1.7. Фактический адрес организации (учреждения) 650071, г. Кемерово, пр-кт В.В. Михайлова, 4,

1.8. Основание для использования объектом (оперативное управление, аренда, собственность)

оперативное управление

1.9. Форма собственности (государственная, негосударственная) государственная

1.10. Территориальная принадлежность (федеральная, региональная, муниципальная) муниципальная

1.11. Вышестоящая организация (наименование) управление образования администрации г. Кемерово

1.12. Адрес вышестоящей организации, другие координаты 650099, Кемеровская область, г. Кемерово, пр. Советский, 54

2. Характеристика деятельности организации на объекте (по обслуживанию населения)

2.1. Сфера деятельности (здравоохранение, образование, социальная защита, физическая культура и спорт, культура, связь и информация, транспорт, жилой фонд, потребительский рынок и сфера услуг, другое)

образование

2.2. Виды оказываемых услуг **образование и воспитание, уход и присмотр**

2.3. Форма оказания услуг: (на объекте, с длительным пребыванием, в т.ч. проживанием, на дому, дистанционно) **на объекте**

2.4. Категории обслуживаемого населения по возрасту: (дети, взрослые трудоспособного возраста, пожилые; все возрастные категории) **дети дошкольного возраста**

2.5. Категории обслуживаемых инвалидов: инвалиды, передвигающиеся на коляске, инвалиды с нарушениями опорно-двигательного аппарата, нарушениями зрения, нарушениями слуха, нарушениями умственного развития с -----

2.6. Плановая мощность: посещаемость (количество обслуживаемых в день), вместимость, пропускная способность **302**

2.7. Участие в исполнении ИПР инвалида, ребенка-инвалида (да, нет) **нет**.

**3. Состояние доступности объекта для инвалидов
и других маломобильных групп населения (МГН)**

3.1 Путь следования к объекту пассажирским транспортом

(описать маршрут движения с использованием пассажирского транспорта)

Автобусы №170Э, 171Э, 172Э, 173Э

До остановки «бульвар Кедровый»

наличие адаптированного пассажирского транспорта к объекту **нет**

3.2 Путь к объекту от ближайшей остановки пассажирского транспорта:

3.2.1 расстояние до объекта от остановки транспорта **338 м**

3.2.2 время движения (пешком) **5-7 мин**

3.2.3 наличие выделенного от проезжей части пешеходного пути (да, нет), **да**

3.2.4 Перекрестки: *нерегулируемые*; **регулируемые, со звуковой сигнализацией, таймером**; нет

3.2.5 Информация на пути следования к объекту: *акустическая, тактильная, визуальная*; **нет**

3.2.6 Перепады высоты на пути: **есть**, нет

Их обустройство для инвалидов на коляске: **да**, нет

3.3 Вариант организации доступности ОСИ (форма обслуживания)*

| № № п/п | Категория инвалидов (вид нарушения) | Вариант организации доступности объекта (формы обслуживания) * |
|------------|---|--|
| 1 | Все категории инвалидов и МГН | |
| | <i>В том числе инвалиды:</i> | |
| 2 | передвигающиеся на креслах-колясках | «Б» |
| 3 | с нарушениями опорно-двигательного аппарата | «Б» |

| | | |
|---|------------------------------------|-------|
| 4 | с нарушениями зрения | «ВНД» |
| 5 | с нарушениями слуха | «Б» |
| 6 | С нарушениями умственного развития | «А» |

* - указывается один из вариантов: «А», «Б», «ДУ», «ВНД»

4. Управленческое решение (предложения по адаптации основных структурных элементов объекта)

| № п/п | Основные структурно-функциональные зоны объекта | Рекомендации по адаптации объекта (вид работ)* |
|-------|--|---|
| 1 | Территория, прилегающая к зданию (участок) | индивидуальное решение с ТСП |
| 2 | Вход(входы) в здание | индивидуальное решение с ТСП |
| 3 | Путь (пути) движения внутри здания (в т.ч. пути эвакуации) | индивидуальное решение с ТСП |
| 4 | Зона целевого назначения здания (целевого посещения объекта) | индивидуальное решение с ТСП |
| 5 | Санитарно-гигиенические помещения | ремонт (текущий, капитальный) |
| 6 | Система информации на объекте (на всех зонах) | индивидуальное решение с ТСП |
| 7 | Пути движения к объекту (от остановки транспорта) | индивидуальное решение с ТСП |
| 8 | Все зоны и участки | индивидуальное решение с ТСП |

*указывается один из вариантов (видов работ): не нуждается ремонт; ремонт(текущий, капитальный); индивидуальное решение с ТСП; технические решения невозможны – организация альтернативной формы обслуживания

Размещение информации на Карте доступности субъекта РФ согласовано _____

/ _____ / *Заведующая МАДОУ №5 Ермузевич М.С. 8 (3842) 90-06-01*

(подпись, Ф.И.О., должность; координаты для связи уполномоченного представителя объекта)

УТВЕРЖДАЮ:
Заведующая МАДОУ № 5
_____ М.С. Ермузевич
Приказ № 91/1 – ОД от 05.10.2021

АКТ ОБСЛЕДОВАНИЯ
объекта социальной инфраструктуры
К ПАСПОРТУ ДОСТУПНОСТИ ОСИ

№ _____

Кемеровская область
г. Кемерово

« ____ » _____ 20__ г.

Наименование территориального
образования субъекта РФ

1. Общие сведения об объекте

1.1. Наименование (вид) объекта Муниципальное автономное дошкольное образовательное учреждение № 5 «Детский сад комбинированного вида»

1.2. Адрес объекта 650071, г. Кемерово, пр-кт В.В. Михайлова, 4, 8(384-2) 77-29-91,

Сайт: <http://detsad26-kemedu.ucoz.ru>

1.3. Сведения о размещении объекта:

- отдельно стоящее здание 2 этажей, 3736,4 кв.м.

- наличие прилегающего земельного участка (да, нет); 18694 кв.м

1.4. Год постройки здания 2013, последнего капитального ремонта 2013.

1.5. Дата предстоящих плановых ремонтных работ: *текущего* 14.06.2018, *капитального* 01.06.2033.

сведения об организации, расположенной на объекте

1.6. Название организации (учреждения), (полное юридическое наименование – согласно Уставу, краткое наименование) Муниципальное автономное дошкольное образовательное учреждение №5 «Детский сад комбинированного вида»

МАДОУ №5 «Детский сад комбинированного вида»

1.7. Фактический адрес организации (учреждения) 650071, г. Кемерово, пр-кт В.В. Михайлова, 4,

2. Характеристика деятельности организации на объекте

Дополнительная информация _____

3. Состояние доступности объекта

3.1 Путь следования к объекту пассажирским транспортом

(описать маршрут движения с использованием пассажирского транспорта)

Автобусы №170Э, 171Э, 172Э, 173Э

До остановки «бульвар Кедровый»,

наличие адаптированного пассажирского транспорта к объекту нет

3.2 Путь к объекту от ближайшей остановки пассажирского транспорта:

3.2.1 расстояние до объекта от остановки транспорта 338 м

3.2.2 время движения (пешком) 5-7 мин

3.2.3 наличие выделенного от проезжей части пешеходного пути (да, нет), да

3.2.4 Перекрестки: *нерегулируемые*; **регулируемые, со звуковой сигнализацией, таймером**; нет

3.2.5 Информация на пути следования к объекту: *акустическая, тактильная, визуальная*; **нет**

3.2.6 Перепады высоты на пути: **есть**, нет

Их обустройство для инвалидов на коляске: да, нет

3.3 Организация доступности объекта для инвалидов – форма обслуживания*

| № № п/п | Категория инвалидов (вид нарушения) | Вариант организации доступности объекта (формы обслуживания) * |
|------------|---|--|
| 1 | Все категории инвалидов и МГН | |
| | <i>В том числе инвалиды:</i> | |
| 2 | передвигающиеся на креслах-колясках | «Б» |
| 3 | с нарушениями опорно-двигательного аппарата | «Б» |
| 4 | с нарушениями зрения | «ВНД» |
| 5 | с нарушениями слуха | «Б» |
| 6 | С нарушениями умственного развития | «А» |

* - указывается один из вариантов: «А», «Б», «ДУ», «ВНД»

3.4 Состояние доступности основных структурно-функциональных зон

| № № п/п | Основные структурно- функциональные зоны | Состояние доступности, в том числе для основных категорий инвалидов ** | Приложение | |
|------------|---|--|------------|-----------------|
| | | | № на плане | № фото |
| 1 | Территория, прилегающая к зданию (участок) | ДЧ-И (Г,У,О,К) | 1-3 | 1-15 |
| 2 | Вход (входы) в здание | ДЧ-И (Г,У,О,К) | 4-8 | 16-26 |
| 3 | Путь (пути) движения внутри здания (в т.ч. пути эвакуации) | ДЧ-И (Г,У,О) | 9-11 | 27-40, 45-50 |
| 4 | Зона целевого назначения здания (целевого посещения объекта) | ДЧ-И (Г,У,О,К) | 12,13 | 41-44, 51-55 |
| 5 | Санитарно-гигиенические помещения | ДЧ-И (Г,У) | 14,15 | 56-61 |
| 6 | Система информации и связи (на всех зонах) | ДУ | 11,16 | 62-75 |
| 7 | Пути движения в объекту (от остановки транспорта) | ДЧ-И (Г,У,О,К) | ---- | 11-15 |

*Указывается: **ДП-В** – доступно полностью всем; **ДП-И** (К,О,С,Г,У) – доступно полностью избирательно(указать категорию инвалидов); **ДЧ-В** – доступно частично всем; **ДЧ-И** (К,О,С,Г,У) – доступно частично избирательно(указать категории инвалидов); **ДУ** – доступно условно, **ВНД** – временно недоступно

3.5. ИТОГОВОЕ ЗАКЛЮЧЕНИЕ о состоянии доступности ОСИ: **ДЧ-И** (Г,У,О,К)

4. Управленческое решение

4.1. Рекомендации по адаптации основных структурных элементов объекта

| № № п/п | Основные структурно-функциональные зоны объекта | Рекомендации по адаптации объекта (вид работ)* |
|---------|--|---|
| 1 | Территория, прилегающая к зданию (участок) | индивидуальное решение с ТСП |
| 2 | Вход(входы) в здание | индивидуальное решение с ТСП |
| 3 | Путь (пути) движения внутри здания (в т.ч. пути эвакуации) | индивидуальное решение с ТСП |
| 4 | Зона целевого назначения здания (целевого посещения объекта) | индивидуальное решение с ТСП |
| 5 | Санитарно-гигиенические помещения | ремонт (текущий, капитальный) |
| 6 | Система информации на объекте (на всех зонах) | индивидуальное решение с ТСП |
| 7 | Пути движения к объекту (от остановки транспорта) | индивидуальное решение с ТСП |
| 8 | Все зоны и участки | индивидуальное решение с ТСП |

*указывается один из вариантов (видов работ): не нуждается ремонт; ремонт(текущий, капитальный); индивидуальное решение с ТСП; технические решения невозможны – организация альтернативной формы обслуживания

4.2. Период проведения работ по плану управления образования

в рамках исполнения плана управления образования плана

(указывается наименование документа: программы, плана)

4.3. Ожидаемый результат (по состоянию доступности) после выполнения работ по адаптации доступность для всех категорий инвалидов.

Оценка результата исполнения программы, плана (по состоянию доступности) _____.

4.4. Для принятия решения требуется, не требуется (нужное подчеркнуть):

4.4.1. согласование на Комиссии: требуется

(наименование Комиссии по координации деятельности в сфере обеспечения доступной среды жизнедеятельности для инвалидов и других МГН)

4.4.2. согласование работ с надзорными органами (в сфере проектирования и строительства, архитектуры, охраны памятников, другое – указать)

4.4.3. техническая экспертиза; разработка проектно-сметной документации;

4.4.4. согласование с вышестоящей организацией (собственником объекта);

4.4.5. согласование с общественными организациями инвалидов

4.4.6. _____ другое

Имеется заключение уполномоченной организации о состоянии доступности объекта (наименование документа и выдавшей его организации, дата), прилагается: не имеется

4.7. Информация может быть размещена (обновлена) на Карте доступности субъекта РФ

(наименование сайта портала)

5. Особые отметки

ПРИЛОЖЕНИЯ:

Результаты обследования:

1. Территории, прилегающей к объекту на 2 л.
2. Входа(входов) в здание на 3 л.
3. Путей движения в здании на 3 л.
4. Зоны целевого назначения объекта на 4 л.
5. Санитарно-гигиенических помещений на 3 л.
6. Системы информации (и связи) на объекте на 2 л.
- Результаты фотофиксации на объекте _____ на 63 л.

План-схемы (план-схемы движения к объекту, по территории объекта и размещения функционально-планировочных элементов) **МАДОУ №5** на 3 л.

Руководитель

рабочей группы Заведующая МАДОУ №5 М.С. Ермузевич (Должность, Ф.И.О.)
(Подпись)

Члены рабочей группы:

Заместитель заведующей МАДОУ №5 Н.К. Сенина (Должность, Ф.И.О.)
(Подпись)

Завхоз МАДОУ №5 И.Ю. Иванова (Должность, Ф.И.О.)
(Подпись)

Воспитатель МАДОУ №5 Л.А. Ласеева (Должность, Ф.И.О.)
(Подпись)

Член родительского комитета Е.Ю. Смакотина (Должность, Ф.И.О.)
(Подпись)

В том числе:

представители общественных

организаций инвалидов

(Должность, Ф.И.О.) (Подпись)

(Должность, Ф.И.О.) (Подпись)

представители организаций, расположенной на объекте

(Должность, Ф.И.О.) (Подпись)

(Должность, Ф.И.О.) (Подпись)

Управленческое решение согласовано « » 20 г. (протокол №)

Комиссией(название). _____

к Акту обследования ОСИ к паспорту доступности ОСИ № _____ от «__» _____ 20__ г.

I. Результаты обследования :**1. Территории, прилегающие к зданию (участка)**Муниципальное автономное дошкольное образовательное учреждение 5 «Детский сад
комбинированного вида»650071, г. Кемерово, пр-кт В.В. Михайлова, 4

| № п/п | Наименование функционально - планировочного элемента | Наличие элемента | | | Выявленные нарушения и замечания | | Работы по адаптации объектов | |
|-------|--|------------------|------------|--------|---|----------------------------------|--|------------------------------|
| | | Есть/нет | № на плане | № фото | Содержание | Значимо для инвалида (категория) | Содержание | Виды работ |
| 1.1 | Выходы на территорию | есть | 1 | 1-3 | 1.Отсутствуют Доступные элементы информации об объекте. | Все | 1.Организация доступные элементы информации об объекте | Индивидуальное решение с ТСР |
| 1.2 | Пути движения на территории | есть | 2 | 4-10 | 1.Отсутствуют тактильные средства на покрытий пешеходных путей 2.Бордюры по краям пешеходных путей высота менее 0,05 м. | С К,О,С. | 1.Монтаж тактильных средств на покрытии пешеходных путей. 2.Монтаж бордюрного камня в соответствии с требованиями | ремонт(текущий, капитальный) |
| 1.3 | Лестница (наружная) | нет | ---- | ---- | ---- | ---- | ---- | ---- |
| 1.4 | Пандус (наружный) | нет | ---- | ---- | ---- | ---- | ---- | ---- |
| 1.5 | Автостоянка и парковка | есть | 3 | 11-13 | 1.Отсутствуют площадки для остановки специализированных средств общественного транспорта для инвалидов размещаются не далее 100 м от входов в общественные здания для | Все | 1. Организация площадки для остановки специализированного транспорта для инвалидов. | индивидуальное решение с ТСР |

| | | | | | | | | |
|--|-------------------------|------|-----|------|--|-----|--|------------------------------|
| | | | | | МГН | | | |
| | ОБЩИЕ требования к зоне | есть | 1-3 | 1-15 | 1.Информационная поддержка на всех путях движения МГН – отсутствует 2.Отсутствуют места отдыха на территории. | Все | 1.Организация информационной поддержки на всех путях движения МГН 2.Организация мест отдыха на участке. | Индивидуальное решение с ТСП |

II Заключение по зоне:

| Наименование структурно-функциональной зоны | Состояние доступности* (к пункту 3.4 Акта обследования ОСИ) | Приложение | | Рекомендации по адаптации (вид работы)** К пункту 4.1 Акта обследования ОСИ |
|---|--|------------|--------|--|
| | | № на плане | № фото | |
| Территории, прилегающей к зданию (участка) | ДЧ-И (Г,У,О,К) | 1-3 | 1-15 | индивидуальное решение с ТСП |

* указывается: **ДП-В** – доступно полностью всем; **ДП-И** (К,О,С,Г,У) – доступно полностью избирательно(указать категории инвалидов); **ДЧ-В** – доступно частично всем; **ДЧ-И** (К,О,С,Г,У) – доступно частично избирательно (указать категории инвалидов); **ДУ** – доступно условно; **ВНД** – недоступно ** указывается один из вариантов: не нуждается; ремонт (текущий, капитальный); индивидуальное решение с ТСП; технические решения невозможны – организация альтернативной формы обслуживания

Комментарий к заключению----

| | | | | | | | | |
|-----|-------------------------|------|-----|-----------|--|------------|--|------------------------------|
| | площадка (перед дверью) | | | 0 | -дренажные и водосборные решетки: Устанавливаются в полу заподлицо с поверхностью покрытия пола; Ширина просветов их ячеек не более 0.015 м | Все | -дренажных и водосборных решеток в соответствии с требованиями . | нт(текущий, капитальный) |
| 2.4 | Дверь (входная) | Есть | 7 | 21,2 2 | 1.Крепление двери не соответствует требованиям: - на петлях одностороннего действия, но отсутствуют фиксаторы в положениях «открыто» и «закрыто»; - не обеспечивает задержку автоматического закрывания Продолжительностью не менее 5 сек. 2. Полотно двери: -нижняя часть до высоты 0,3 м от уровня пола не защищена противоударной полосой; | К К | 1.Модернизация входной двери отвечающей требованиям. 2.Модернизация входной двери отвечающей требованиям. | Индивидуальное решение с ТСП |
| 2.5 | Тамбур | Есть | 8 | 23- 26 | 1.Отсутствуют дренажные и водосборные решетки: - устанавливаются в полу заподлицо с поверхностью покрытия пола; -ширина просветов их ячеек не более 0,015 м | Все | 1.Монтаж дренажных и водосборных решеток. | Индивидуальное решение с ТСП |
| | ОБЩИЕ требования к зоне | Есть | 4-8 | 16- 26 | 1.Отсутствуют выключатели и защищенные розетки – на | Все | 1.Монтаж выключателей и розеток – на высоте 0,8 | Индивидуальное решение |

| | | | | | | | | |
|--|--|--|--|--|-----------------------------|--|---------------------|-------------|
| | | | | | высоте 0,8 м уровня пола | | м от уровня пола | ие с ТСР |
|--|--|--|--|--|-----------------------------|--|---------------------|-------------|

II заключение по зоне:

| Наименование структурно - функциональной зоны | Состояние доступности* (к пункту 3.4 Акта обследование ОСИ) | Приложение | | Рекомендации по адаптации (вид работы)** к пункту 4.1 Акта обследования ОСИ |
|---|---|------------|--------|---|
| | | № на плане | № фото | |
| Вход в здание | ДЧ-И (Г,У,О,К) | 4-8 | 16-26 | индивидуальное решение с ТСР |

* указывается: **ДП-В** – доступно полностью всем; **ДП-И** (К,О,С,Г,У) – доступно полностью избирательно(указать категории инвалидов); **ДЧ-В** – доступно частично всем; **ДЧ-И** (К,О,С,Г,У) – доступно частично избирательно (указать категории инвалидов); **ДУ** – доступно условно; **ВНД** – недоступно ** указывается один из вариантов: не нуждается; ремонт (текущий, капитальный); индивидуальное решение с ТСР; технические решения невозможны – организация альтернативной формы обслуживания

Комментарий к заключению----

к Акту обследования ОСИ к паспорту доступности ОСИ № _____ от «__» _____ 20__ г.

I. Результаты обследования :**3. Путей движения внутри здания (в т.ч. путей эвакуации)**

Муниципальное автономное дошкольное образовательное учреждение 5 «Детский сад
комбинированного вида»

650071, г. Кемерово, пр-кт В.В. Михайлова, 4

| № п/п | Наименование функционально - планировочного элемента | Наличие элемента | | | Выявленные нарушения и замечания | | Работы по адаптации объектов | |
|-------|--|------------------|------------|--------|---|----------------------------------|---|------------------------------|
| | | Есть/нет | № на плане | № фото | Содержание | Значимо для инвалида (категория) | Содержание | Виды работ |
| 3.1 | Коридор (вестибюль, зона ожидания, галерея, балкон) | Есть | 9 | 27-29 | 1. Опасные помещения (бойлерные, вентиляционные камеры, трансформаторные узлы): -дверные ручки не имеют тактильных опознавательных знаков опасности. | Все | 1. Работы по адаптации устройств для открывания дверей. | Индивидуальное решение с ТСР |
| 3.2 | Лестница (внутри здания) | Есть | 10 | 30-34 | 1. Поручни (при перепаде высот более 0,45 м) отсутствуют: - с двух сторон; - рельефные обозначения этажей 2. Ступени: - боковые края (не примыкающие к стене) без бортиков высотой не менее 0,02 м. | Все С,О | 1. Реконструкция поручней. 2. Монтаж бортиков. | Индивидуальное решение с ТСР |
| 3.3 | Пандус (внутри здания) | нет | - | - | - | - | - | - |

| | | | | | | | | |
|-----|---|------|---------------------|-------------|---|---------------------|---|------------------------------|
| 3.4 | Лифт пассажирский (или подъемник) | нет | - | - | - | - | - | - |
| 3.5 | Дверь | Есть | 11 | 35-40 | <p>1.Информирующие обозначения помещений – отсутствует дублирование рельефными знаками.</p> <p>2.Крепление двери не соответствует требованиям:</p> <ul style="list-style-type: none"> - на петлях одностороннего действия отсутствуют фиксаторы в положениях «открыто» и «закрыто»; -не обеспечивает задержку автоматического закрывания продолжительностью не менее 5 сек. <p>3.Полотно двери:</p> <ul style="list-style-type: none"> -нижняя часть до высоты 0,3 м от уровня пола не защищена противоударной полосой; -отсутствуют смотровые панели из прозрачного ударопрочного материала на высоте 0,-0,9 м от уровня пола. | <p>Все</p> <p>К</p> | <p>1.Монтаж информационных табличек отвечающим требованиям.</p> <p>2.Монтаж отвечающего требованиям крепления входной двери.</p> <p>3.Монтаж входной двери, отвечающей требованиям.</p> | Индивидуальное решение с ТСП |
| 3.6 | Пути эвакуации (в т.ч. зоны безопасности) | Есть | План эвакуации | 45-50 | - | - | - | - |
| | ОБЩИЕ требования к зоне | Есть | 9-11 План эвакуации | 27-40,45-50 | <p>1.Отсутствуют выключатели и защищенные розетки – на высоте 0,8 м уровня пола.</p> <p>2.Отсутствует</p> | <p>Все</p> <p>С</p> | 1.Монтаж выключателей и розеток – на высоте 0,8 м от уровня пола. | ремонт(теку |

| | | | | | | | | |
|--|--|--|--|--|--|--|--|--------------------|
| | | | | | предупредительная информация о препятствии (перед дверными проемами, перед поворотам коммуникационных путей): - на расстоянии 0,6 м до объекта информации; -визуальная (в виде контрастно окрашенной поверхности либо световых маячков); -тактильная (рифленая поверхность) | | 2. Монтаж предупредительная информация о препятствии | щий, капитальный) |
|--|--|--|--|--|--|--|--|--------------------|

II заключение по зоне:

| Наименование структурно - функциональной зоны | Состояние доступности* (к пункту 3.4 Акта обследование ОСИ | Приложение | | Рекомендации по адаптации (вид работы)** к пункту 4.1 Акта обследования ОСИ |
|---|--|------------------------|-------------|---|
| | | № на плане | № фото | |
| Пути движения внутри здания (в т.ч. путей эвакуации). | ДЧ-И (Г,У,О) | 9-11 План эвакуации | 27-40,45-50 | индивидуальное решение с ТСП |

* указывается: **ДП-В** – доступно полностью всем; **ДП-И** (К,О,С,Г,У) – доступно полностью избирательно(указать категории инвалидов); **ДЧ-В** – доступно частично всем; **ДЧ-И** (К,О,С,Г,У) – доступно частично избирательно (указать категории инвалидов); **ДУ** – доступно условно; **ВНД** – недоступно ** указывается один из вариантов: не нуждается; ремонт (текущий, капитальный); индивидуальное решение с ТСП; технические решения невозможны – организация альтернативной формы обслуживания

Комментарий к заключению: в вестибюлях следует предусматривать установку звуковых информаторов по типу телефонов-автоматов, которыми могут пользоваться посетители с недостатками зрения и текстофонов для посетителей с дефектами слуха.

к Акту обследования ОСИ к паспорту доступности ОСИ № _____ от «__» _____ 20__ г.

I. Результаты обследования:**4. Зоны целевого назначения здания (целевого посещения объекта)****Вариант I – зона обслуживания инвалидов.**Муниципальное автономное дошкольное образовательное учреждение 5 «Детский сад
комбинированного вида»650071, г. Кемерово, пр-кт В.В. Михайлова, 4

| № п/п | Наименование функционально - планировочного элемента | Наличие элемента | | | Выявленные нарушения и замечания | | Работы по адаптации объектов | |
|-------|--|------------------|------------|-------------|--|----------------------------------|--|------------------------------|
| | | Есть/нет | № на плане | № фото | Содержание | Значимо для инвалида (категория) | Содержание | Виды работ |
| 4.1 | Кабинетная форма обслуживания | Есть | 12 | 41-44 | - | - | - | - |
| 4.2 | Зальная форма обслуживания | Есть | 13 | 51-55 | - | - | - | - |
| 4.3 | Прилавочная форма обслуживания | нет | - | - | - | - | - | - |
| 4.4 | Форма обслуживания с перемещением по маршруту | нет | - | - | - | - | - | - |
| 4.5 | Кабина индивидуального обслуживания | нет | - | - | - | - | - | - |
| | ОБЩИЕ требования к зоне | Есть | 12,13 | 41-44,51-55 | 1. Место целевого назначения могут быть универсальным и либо специально выделенными для инвалидов и других МГН (в том числе вблизи входов). 2. Информирование обозначения помещений-отсутствует | Все Все | 1. Организация мест целевого назначения в соответствии с требованиями. 2. Адаптация информационных табличек | индивидуальное решение с ТСР |

| | | | | | | | | |
|--|--|--|--|--|----------------------------------|--|-------------------------|--|
| | | | | | дублирование рельефными знаками. | | отвечающим требованиям. | |
|--|--|--|--|--|----------------------------------|--|-------------------------|--|

II Заключение по зоне:

| Наименование структурно - функциональной зоны | Состояние доступности* (к пункту 3.4 Акта обследование ОСИ | Приложение | | Рекомендации по адаптации (вид работы)** к пункту 4.1 Акта обследования ОСИ |
|--|--|-------------------------|-------------|---|
| | | № на плане | № фото | |
| Вариант I – зона обслуживания инвалидов | ДЧ-И (Г,У,О,К) | 12,13 План эвакуации | 41-44,51-55 | индивидуальное решение с ТСР |

* указывается: **ДП-В** – доступно полностью всем; **ДП-И** (К,О,С,Г,У) – доступно полностью избирательно(указать категории инвалидов); **ДЧ-В** – доступно частично всем; **ДЧ-И** (К,О,С,Г,У) – доступно частично избирательно (указать категории инвалидов); **ДУ** – доступно условно; **ВНД** – недоступно ** указывается один из вариантов: не нуждается; ремонт (текущий, капитальный); индивидуальное решение с ТСР; технические решения невозможны – организация альтернативной формы обслуживания

Комментарий к заключению:

Предусматривать **не менее 5% мест для инвалидов и других МГН** от общей вместимости учреждения или расчетного количества посетителей (в том числе и при выделении зон специализированного обслуживания МГН в здании)

к Акту обследования ОСИ к паспорту доступности ОСИ № _____ от «__» _____ 20__ г.

I. Результаты обследования:**4. Зоны целевого назначения здания (целевого посещения объекта)****Вариант II – места приложения труда.**

Муниципальное автономное дошкольное образовательное учреждение 5 «Детский сад
комбинированного вида»

650071,г.Кемерово , пр-кт В.В. Михайлова, 4

| № п/п | Наименование функционально - планировочного элемента | Наличие элемента | | | Выявленные нарушения и замечания | | Работы по адаптации объектов | |
|-------|--|------------------|------------|--------|----------------------------------|----------------------------------|------------------------------|------------|
| | | Есть/нет | № на плане | № фото | Содержание | Значимо для инвалида (категория) | Содержание | Виды работ |
| | Место приложения труда | нет | - | - | - | - | - | - |

II Заключение по зоне:

| Наименование структурно - функциональной зоны | Состояние доступности* (к пункту 3.4 Акта обследование ОСИ) | Приложение | | Рекомендации по адаптации (вид работы)** к пункту 4.1 Акта обследования ОСИ |
|--|---|------------|--------|---|
| | | № на плане | № фото | |
| Зоны целевого назначения здания (целевого посещения объекта) | - | - | - | - |

* указывается: **ДП-В** – доступно полностью всем; **ДП-И** (К,О,С,Г,У) – доступно полностью избирательно(указать категории инвалидов); **ДЧ-В** – доступно частично всем; **ДЧ-И** (К,О,С,Г,У) – доступно частично избирательно (указать категории инвалидов); **ДУ** – доступно условно; **ВНД** – недоступно ** указывается один из вариантов: не нуждается; ремонт (текущий, капитальный); индивидуальное решение с ТСР; технические решения невозможны – организация альтернативной формы обслуживания

Комментарий к заключению:

к Акту обследования ОСИ к паспорту доступности ОСИ № _____ от «__» _____ 20__ г.

I. Результаты обследования:**4. Зоны целевого назначения здания (целевого посещения объекта)****Вариант III – жилые помещения.**Муниципальное автономное дошкольное образовательное учреждение 5 «Детский сад
комбинированного вида»

650071, г. Кемерово, пр-кт В.В. Михайлова, 4

| № п/п | Наименование функционально - планировочного элемента | Наличие элемента | | | Выявленные нарушения и замечания | | Работы по адаптации объектов | |
|-------|--|------------------|------------|--------|----------------------------------|----------------------------------|------------------------------|------------|
| | | Есть/нет | № на плане | № фото | Содержание | Значимо для инвалида (категория) | Содержание | Виды работ |
| | Жилые помещения | нет | - | - | - | - | - | - |

II Заключение по зоне:

| Наименование структурно - функциональной зоны | Состояние доступности* (к пункту 3.4 Акта обследование ОСИ) | Приложение | | Рекомендации по адаптации (вид работы)** к пункту 4.1 Акта обследования ОСИ |
|---|---|------------|--------|---|
| | | № на плане | № фото | |
| Жилые помещения | - | - | - | - |

* указывается: **ДП-В** – доступно полностью всем; **ДП-И** (К,О,С,Г,У) – доступно полностью избирательно (указать категории инвалидов); **ДЧ-В** – доступно частично всем; **ДЧ-И** (К,О,С,Г,У) – доступно частично избирательно (указать категории инвалидов); **ДУ** – доступно условно; **ВНД** – недоступно ** указывается один из вариантов: не нуждается; ремонт (текущий, капитальный); индивидуальное решение с ТСР; технические решения невозможны – организация альтернативной формы обслуживания

Комментарий к заключению:

к Акту обследования ОСИ к паспорту доступности ОСИ № _____ от «__» _____ 20__ г.

I. Результаты обследования:**5. Санитарно-гигиенических помещений**Муниципальное автономное дошкольное образовательное учреждение 5 «Детский сад
комбинированного вида»650071, г. Кемерово, пр-кт В.В. Михайлова, 4

| № п/п | Наименование функционально - планировочного элемента | Наличие элемента | | | Выявленные нарушения и замечания | | Работы по адаптации объектов | |
|----------|--|------------------|------------|--------|---|----------------------------------|---|-------------------------------|
| | | Есть/нет | № на плане | № фото | Содержание | Значимо для инвалида (категория) | Содержание | Виды работ |
| 5.1 | Туалетная комната | есть | 14 | 56-59 | 1. Отсутствие: -двусторонней связью с диспетчером или дежурным; -или кнопкой звонка (в дежурную комнату), -аварийное освещение. 2. Отсутствует Универсальная кабина: - размеры в плане: Ширина – 1,65, Глубина – 1,8. -рядом с унитазом пространство для размещения кресла-коляски, - крючки для одежды, костылей и других принадлежностей. Кабины личной гигиены женщин: Размеры в плане: 1,8 на 2,6 м | Все | 1. Монтаж - двусторонней связью с диспетчером или дежурным, - или кнопки звонка (в дежурную комнату), - аварийного освещения. 2. Монтаж Универсальной кабины | Ремонт (текущий, капитальный) |
| 5.2 | Душевая/ванная | нет | - | | - | - | - | - |

| | | | | | | | | |
|-----|-------------------------------|------|-------|-------|--|----------------------------------|--|--------------------------------------|
| | комната | | | | | | | |
| 5.3 | Бытовая комната (гардеробная) | Есть | 15 | 60,61 | - | - | - | - |
| | ОБЩИЕ требования к зоне | Есть | 14,15 | 56-61 | <p>1.Отсутствие универсальной кабины, доступной для всех категорий граждан:</p> <ul style="list-style-type: none"> - в общественных уборных , - в любых общественных зданиях (при численности посетителей 50 человек и более или при продолжительности нахождения посетителей 60 мин и более). <p>2. Отсутствие поручней, штанг, поворотных или откидных сидений:</p> <ul style="list-style-type: none"> - в других санитарно-гигиенических помещениях для всех категорий граждан, в том числе инвалидов. <p>3.Отсутствуют информирующие обозначения - дублирование рельефными знаками</p> <p>4. Рекомендовано использование :</p> <ul style="list-style-type: none"> - управление спуском воды в унитазе на боковой стене кабины | <p>Все</p> <p>Все</p> <p>Все</p> | <p>1.Монтаж Универсальной кабины.</p> <p>2.Монтаж элементов доступности в существующих Санитарных комнатах.</p> <p>3.Монтаж элементов информации в существующих санитарных комнатах.</p> <p>4. Адаптация слива воды.</p> | <p>ремонт (текущий, капитальный)</p> |

II Заключение по зоне:

| Наименование структурно - функциональной зоны | Состояние доступности* (к пункту 3.4 Акта обследование ОСИ | Приложение | | Рекомендации по адаптации (вид работы)** к пункту 4.1 Акта обследования ОСИ |
|---|--|------------|--------|---|
| | | № на плане | № фото | |
| Санитарно-гигиенические помещения | ДЧ-И (Г,У) | 14,15 | 56-61 | Ремонт (текущий, капитальный) |

* указывается: **ДП-В** – доступно полностью всем; **ДП-И** (К,О,С,Г,У) – доступно полностью избирательно(указать категории инвалидов); **ДЧ-В** – доступно частично всем; **ДЧ-И** (К,О,С,Г,У) – доступно частично избирательно (указать категории инвалидов); **ДУ** – доступно условно; **ВНД** – недоступно ** указывается один из вариантов: не нуждается; ремонт (текущий, капитальный); индивидуальное решение с ТСП; технические решения невозможны – организация альтернативной формы обслуживания

Комментарий к заключению: ---.

к Акту обследования ОСИ к паспорту доступности ОСИ № _____ от «__» _____ 20__ г.

I. Результаты обследования:**6. Системы информации на объекте**Муниципальное автономное дошкольное образовательное учреждение 5 «Детский сад
комбинированного вида»650071, г. Кемерово, пр-кт В.В. Михайлова, 4

| № п/п | Наименование функционально - планировочного элемента | Наличие элемента | | | Выявленные нарушения и замечания | | Работы по адаптации объектов | |
|----------|--|------------------|------------|--------|---|----------------------------------|---|------------------------------|
| | | Есть/нет | № на плане | № фото | Содержание | Значимо для инвалида (категория) | Содержание | Виды работ |
| 6.1 | Визуальные средства | есть | 11 | 62-73 | - | - | - | - |
| 6.2 | Акустическая средства | есть | 16 | 74, 75 | - | - | - | - |
| 6.3 | Тактильные средства | нет | - | - | 1.Отсутствие тактильных элементов информации. | Все | 1.Монтаж тактильных элементов информации | Индивидуальное решение с ТСР |
| | ОБЩИЕ требования к зоне | Есть | 11,16 | 62-75 | 1. Системы средств информации и сигнализации об опасности не комплексная (визуальная, звуковая и тактильная) не соответствует ГОСТ Р 51671. 2. Знаки и символы не идентичны в пределах здания, комплекса сооружений, в одном районе, не соответствует знакам в нормативных документов по стандартизации. 3. Система | | 1. Организация комплексной системы средств информации и сигнализации и об опасности. 2. Соблюдение идентичности и знаков и символов. 3. Создание функционал | Индивидуальное решение с ТСР |

| | | | | | | | | |
|--|--|--|--|--|--|--|--|--|
| | | | | | <p>средств информации зон и помещений не обеспечивает:</p> <ul style="list-style-type: none"> - непрерывность информации, своевременное ориентирование и однозначное опознание объектов и мест посещения ; - возможность получения информации об ассортименте предоставляемых услуг, размещении и назначении функциональных элементов, расположений путей эвакуации, предупреждать об опасности ситуациях и т.п. | | <p>ьной системы средств информации</p> | |
|--|--|--|--|--|--|--|--|--|

II Заключение по зоне:

| Наименование структурно - функциональной зоны | Состояние доступности* (к пункту 3.4 Акта обследование ОСИ) | Приложение | | Рекомендации по адаптации (вид работы)** к пункту 4.1 Акта обследования ОСИ |
|---|---|------------|--------|---|
| | | № на плане | № фото | |
| Системы информации на объекте | ДУ | 11,16 | 65-75 | индивидуальное решение с ТСП |

* указывается: **ДП-В** – доступно полностью всем; **ДП-И** (К,О,С,Г,У) – доступно полностью избирательно(указать категории инвалидов); **ДЧ-В** – доступно частично всем; **ДЧ-И** (К,О,С,Г,У) – доступно частично избирательно (указать категории инвалидов); **ДУ** – доступно условно; **ВНД** – недоступно ** указывается один из вариантов: не нуждается; ремонт (текущий, капитальный); индивидуальное решение с ТСП; технические решения невозможны – организация альтернативной формы обслуживания

Комментарий к заключению:

Визуальная информация располагается на контрастном фоне с размерами знаков, соответствующими расстоянию рассматривания, и должна быть увязана с художественным решением интерьера.

Использование компенсирующих мероприятий при невозможности применить визуальную информацию (из-за особых художественных решений интерьеров: в залах музеев, выставок и т.п.




Фото №1





Фото №2



Φοτο Νο3



Φοτο Νο4



Φοτο Νο5




Фото №6




Фото №7



Фото №8



Фото №9



Фото №10




Фото №11





Фото №12



Φοτο Νο13




Фото №14




Фото № 15




Фото № 15



Фото №17




Фото №18



Фото №19



Фото №20



Φοτο Νο21



Фото №22




Фото №23




Фото №24




Фото №25





Фото №26



Φοτο Νο27



Φοτο Νο28






Фото №29



Φοτο №30



Φοτο №31



Фото №32



Фото №33




Фото №34




Фото №35




Фото №36




Фото №37




Фото №38




Фото №39




Фото №40



Фото №41



Фото №42



Фото №44




Фото №45



Фото №46






Фото №47



Фото №48



Φοτο Νο49



Φοτο Νο50



Фото №51



Фото №52




Фото №53





Фото №54



Φoto №55




Фото №56

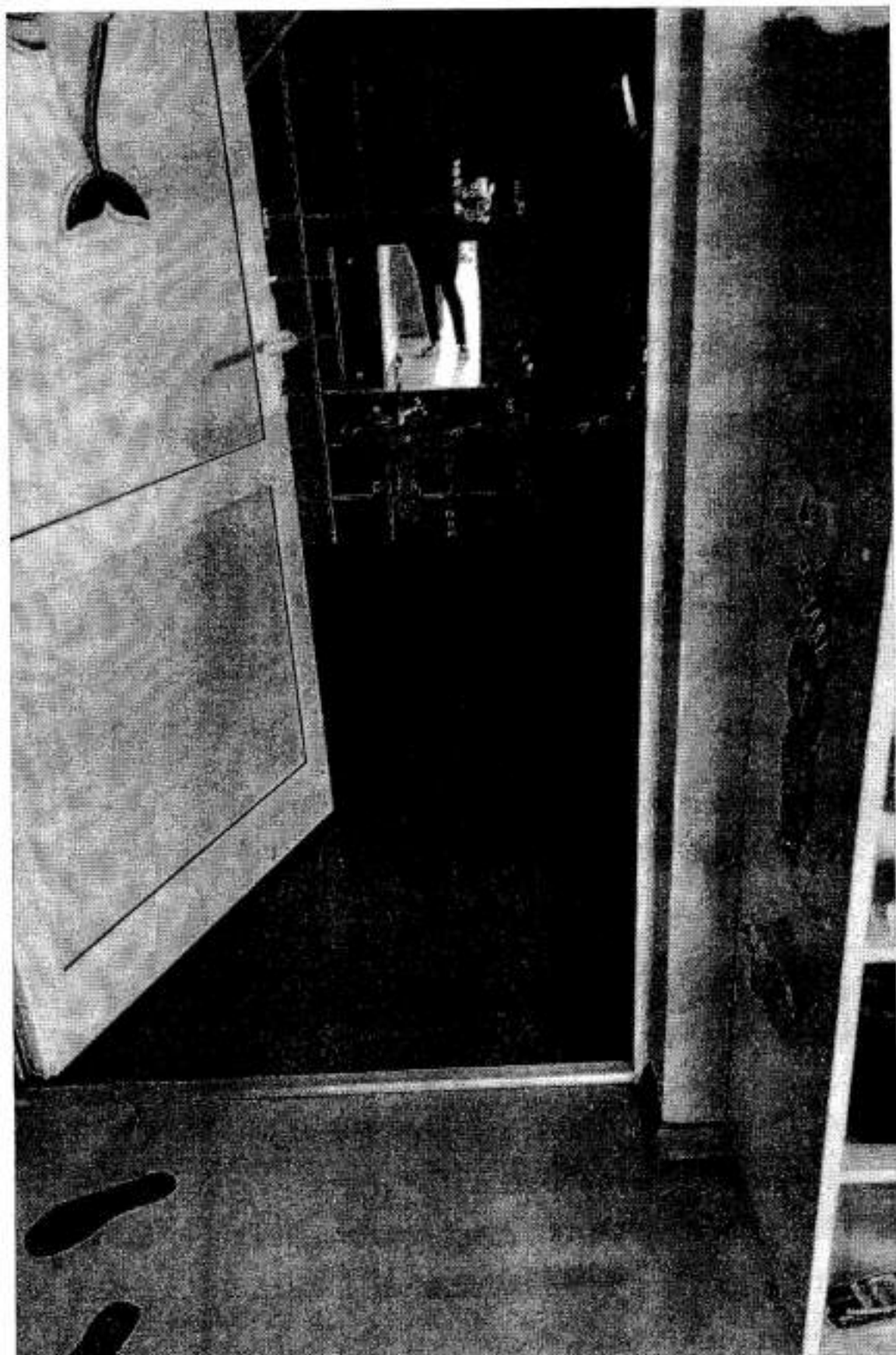


Фото №57





Фото №58



Φoto №59




Фото №60



Фото №61




Фото №62





Фото №63



Φοτο №64



Φοτο №65




Фото №66




Фото №67

ФОТО №69





ФОТО №68






Фото №70




Фото №71



Фото №72




Фото №73



Фото №74



Фото №75